

## INFORME DIARIO DE MONITOREO DE MEDIOS\*

\*Vigilancia basada en eventos de interés epidemiológico mediante el monitoreo de medios abiertos de comunicación locales y nacionales.

### Reporte de eventos:

Amenaza	Tema	Medio	Fecha	Resumen	Liga	Prioridad
Inseguridad	Cierre de clínicas	El sol de Cuernavaca	15 noviembre 2021	Tras el incremento de la inseguridad en el estado, la presidenta del Colegio de Médicos Cirujanos de Morelos, Blanca Andrea Vega Vargas, señaló que el gremio está asustado porque han sido víctimas de extorsiones, cobro de piso y de asaltados. Dio a conocer que se han registrado cierres temporales de al menos tres clínicas debido a que no quieren ser víctimas de algún secuestro o de tener que pagar derecho de piso.	<a href="https://www.elsoldecuernavaca.com.mx/policiaci/clinicas-en-morelos-cierran-por-inseguridad-7480121.html">https://www.elsoldecuernavaca.com.mx/policiaci/clinicas-en-morelos-cierran-por-inseguridad-7480121.html</a>	Bajo
Biológico	Casos Covid-19	Diario de Morelos	15 noviembre 2021	La Secretaría de Salud informa que a la fecha en Morelos se han estudiado 237 mil 071 personas, de las cuales se han confirmado 50 mil 183 con coronavirus COVID-19; 192 están activas y se han registrado 4 mil 845 defunciones.	<a href="https://www.diariodemorelos.com/noticias/20-nuevos-casos-de-covid-19-en-morelos">https://www.diariodemorelos.com/noticias/20-nuevos-casos-de-covid-19-en-morelos</a>	Bajo
Clima	Clima estable para Morelos	Diario de Morelos	15 noviembre 2021	La Comisión Estatal del Agua (Ceagua) informó en un comunicado que para la tercera semana del mes de noviembre se prevé cielo despejado en general, sin posibilidades de lluvia, con mañanas de frescas a frías y tardes con temperaturas de 35°C.	<a href="https://launion.com.mx/morelos/avances/noticias/193465-continua-tiempo-estable-para-esta-semana-en-morelos.html">https://launion.com.mx/morelos/avances/noticias/193465-continua-tiempo-estable-para-esta-semana-en-morelos.html</a>	Bajo
Clima	Clima estable para Morelos	Lo de Hoy	15 noviembre 2021	La Secretaría de Salud y Servicios de Salud de Morelos (SSM) informaron que como parte las actividades para prevenir cáncer de mama y cáncer de cuello uterino, acudió una brigada al <b>Centro de Reinserción Social Femenil</b> , ubicado en Atlacholoaya municipio de Xochitepec; donde se realizaron 52 mastografías en mujeres de 40 a 69 años; de las cuales 42 fueron a Personas Privadas de la Libertad (PPL) y 10 a personal administrativo.	<a href="https://morelos.lodeho.com.mx/estado/2021/11/15/539/realizan-autoridades-sanitarias-mastografias-y-citologias-mujeres-del-penal">https://morelos.lodeho.com.mx/estado/2021/11/15/539/realizan-autoridades-sanitarias-mastografias-y-citologias-mujeres-del-penal</a>	Bajo
Clima	Permanecer á frío en el país	Lo de Hoy	15 noviembre 2021	El clima para en México se pronostica que el <b>frente Núm. 8</b> dejará de afectar al territorio mexicano, mientras que su <b>masa de aire</b> asociada empezará a modificar sus características térmicas, no obstante, <b>prevalecerá ambiente frío con heladas al amanecer en zonas serranas del norte, noreste, centro y oriente.</b>	<a href="https://morelos.lodeho.com.mx/estado/2021/11/16/593/ponte-la-chamarra-permanecera-ambiente-frio-en-territorio-mexicano">https://morelos.lodeho.com.mx/estado/2021/11/16/593/ponte-la-chamarra-permanecera-ambiente-frio-en-territorio-mexicano</a>	Bajo
Biológico	Prevención de Covid-19	Diario de Morelos	16 noviembre 2021	La Coordinación Estatal de Protección Civil y autoridades de distintas direcciones del Ayuntamiento de Tlayacapan continuaron hasta este lunes operativos de vigilancia de medidas de prevención contra COVID19 en establecimientos del pueblo mágico.	<a href="https://www.diariodemorelos.com/noticias/supervisa-pc-protocolo-en-negocios-de-tlayacapan">https://www.diariodemorelos.com/noticias/supervisa-pc-protocolo-en-negocios-de-tlayacapan</a>	Bajo
Biológico	Prevención de Covid-19	Diario de Morelos	16 noviembre 2021	Autoridades de Salud recuerdan a la población que la prevención es la estrategia más eficaz contra COVID-19, por ello se debe continuar con el uso correcto de cubrebocas, utilizar alcohol gel al 70%, lavado de manos con agua y jabón; también mantener sana distancia y practicar el estornudo de etiqueta.	<a href="https://www.diariodemorelos.com/noticias/la-salud-mantener-medidas-de-seguridad-sanitaria-contra-covid">https://www.diariodemorelos.com/noticias/la-salud-mantener-medidas-de-seguridad-sanitaria-contra-covid</a>	Bajo



<http://ssm.gob.mx>



Servicios de Salud Morelos



@MorelosSalud

Callejón Borda N°3 Col. Centro C.P. 62000  
Teléfono (777) 312 62 31 / 314 33 36 ext. 222

**Calle Gómez Azcárate No. 205, Col. Lomas de la Selva  
C.P. 62270, Cuernavaca, Morelos. Tel.: 777 102 25 56**



**MORELOS**  
2018 - 2024

**SERVICIOS  
DE SALUD**

**Fecha:** 16 de noviembre del 2021  
**Semana Epidemiológica:** 46  
**Área:** Coordinación de Vigilancia Epidemiológica, **UIES.**

Amenaza	Tema	Medio	Fecha	Resumen	Liga	Prioridad
Biológico	EPOC y Covid-19	Diario de Morelos	16 noviembre 2021	Tras el incremento de la inseguridad en el estado, la presidenta del Colegio de Médicos Cirujanos de Morelos, Blanca Andrea Vega Vargas, señaló que el gremio está asustado porque han sido víctimas de extorsiones, cobro de piso y de asaltados. Dio a conocer que se han registrado cierres temporales de al menos tres clínicas debido a que no quieren ser víctimas de algún secuestro o de tener que pagar derecho de piso.	<a href="https://www.diariodemorelos.com/noticias/agrava-epoc-lucha-contra-covid-19">https://www.diariodemorelos.com/noticias/agrava-epoc-lucha-contra-covid-19</a>	Bajo
Biológico	Actividad volcánica	Zona Centro	16 noviembre 2021	En las últimas 24 horas, mediante los sistemas de monitoreo del volcán Popocatepetl se identificaron 5 exhalaciones, acompañadas de vapor de agua y gases volcánicos. Al momento de este reporte se observa al volcán con una emisión de vapor y gases volcánicos que se dispersan hacia el noreste.	<a href="https://www.zonacentronoticias.com/2021/11/en-las-ultimas-24-horas-el-volcan-popocatepetl-emite-5-exhalaciones/">https://www.zonacentronoticias.com/2021/11/en-las-ultimas-24-horas-el-volcan-popocatepetl-emite-5-exhalaciones/</a>	Bajo



<http://ssm.gob.mx>



Servicios de Salud Morelos



@MorelosSalud

Callejón Borda N°3 Col. Centro C.P. 62000  
Teléfono (777) 312 62 31 / 314 33 36 ext. 222

**Calle Gómez Azcárate No. 205, Col. Lomas de la Selva  
C.P. 62270, Cuernavaca, Morelos. Tel.: 777 102 25 56**

## INFORME DE RIESGOS METEOROLOGICOS

**Fuente:** Servicio Meteorológico Nacional de México, CONAGUA.

### LLUVIAS PUNTUALES MUY FUERTES EN QUINTANA ROO, ADEMÁS DE AMBIENTE FRÍO A MUY FRÍO CON HELADAS AL AMANECER EN ZONAS DEL NORTE, NORESTE, CENTRO Y ORIENTE DE MÉXICO

Este día, la **masa de aire** que generó al **frente Núm. 8** modificará sus características térmicas, sin embargo, prevalecerá ambiente frío con heladas al amanecer en zonas del norte, noreste, centro y oriente de México, además de viento de componente norte con rachas de 60 a 70 km/h en el Istmo y Golfo de Tehuantepec, intensidad que disminuirá gradualmente al final del día. **Canales de baja presión** sobre el sureste del territorio nacional y en la Península de Yucatán, en interacción con la entrada de humedad del Golfo de México y Mar Caribe, originarán chubascos y lluvias fuertes en ambas regiones, así como lluvias puntuales muy fuertes en Quintana Roo. Una **línea seca** se establecerá sobre el noreste de la República Mexicana y originará vientos con rachas de 50 a 60 km/h en Coahuila, Nuevo León y Tamaulipas. En el resto del territorio mexicano se pronostica ambiente diurno cálido a caluroso y baja probabilidad de lluvia.

#### Pronostico de Precipitación:

**Lluvias aisladas (0.1 a 5 mm):** Veracruz, Oaxaca, Estado de México, Jalisco, Michoacán y Guerrero.

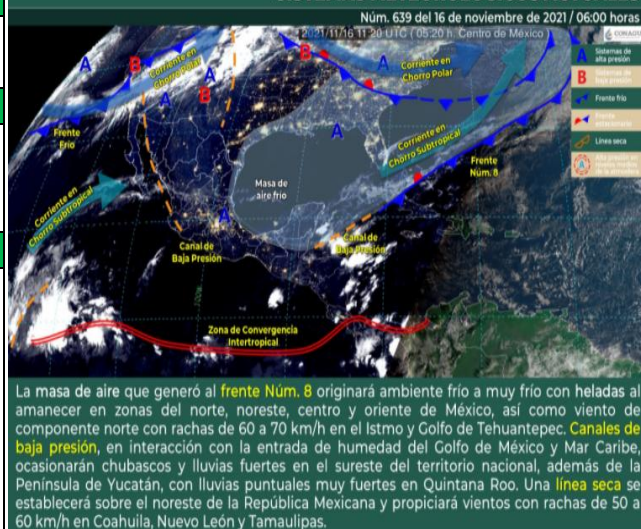
#### Pronostico de Temperaturas Máximas:

**Temperaturas mínimas de 0 a 5 °C:** zonas montañosas de Sonora, Coahuila, Nuevo León, San Luis Potosí, Aguascalientes, Jalisco, Michoacán, Veracruz, Oaxaca, **Morelos** y Ciudad de México.

#### Pronostico en región Mesa Central:

Cielo medio nublado en el transcurso del día. Sin lluvia en la región. Bancos de niebla y ambiente frío a muy frío con heladas al amanecer en zonas de Guanajuato, Hidalgo, Puebla y Tlaxcala. Ambiente templado por la tarde. Viento del este de 15 a 30 km/h.

#### SISTEMAS METEOROLÓGICOS ACTUALES



<http://ssm.gob.mx>



Servicios de Salud Morelos



@MorelosSalud

Callejón Borda N°3 Col. Centro C.P. 62000  
 Teléfono (777) 312 62 31 / 314 33 36 ext. 222

**Calle Gómez Azcárate No. 205, Col. Lomas de la Selva**  
**C.P. 62270, Cuernavaca, Morelos. Tel.: 777 102 25 56**

## INFORME DE MONITOREO VOLCÁNICO Y SISMOLÓGICO

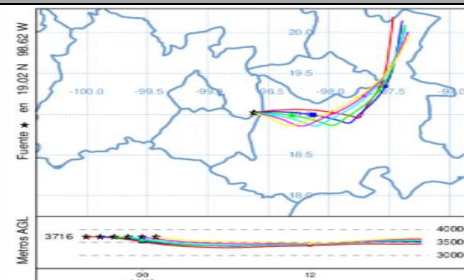
**Fuente:** Servicio Sismológico Nacional, UNAM. / Centro nacional de Prevención de Desastres (CENAPRED)-SEGOB, SENEAM-SCT y NOAA.

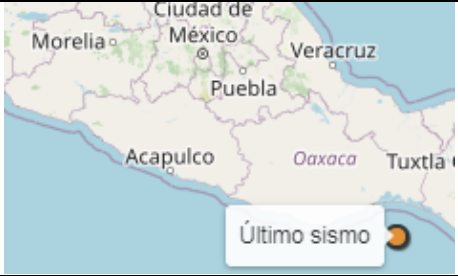
En las últimas 24 horas, mediante los sistemas de monitoreo del **volcán Popocatepetl** se identificaron **5 exhalaciones, acompañadas de vapor de agua y gases volcánicos**. Al momento de este reporte **se observa al volcán con una emisión de vapor y gases volcánicos que se dispersan hacia el noreste**.

NIVEL DE ALERTA	SEMAFORO	AMARILLO-FASE 2	RECOMENDACIONES PARA LA FASE AMARILLO FASE 2
	<b>Incremento de actividad:</b> <ul style="list-style-type: none"> <li>Pluma de vapor de agua y gas</li> <li>Ligera caída de ceniza en áreas cercanas</li> <li>Caída de fragmentos incandescentes</li> <li>Crecimiento y destrucción de domos de lava</li> <li>Posibilidad de flujos piroclásticos por explosiones</li> <li>Flujos de lodo o escombros de corto alcance</li> </ul>		<ol style="list-style-type: none"> <li>Continuar con el radio de seguridad de 12 km, por lo que la permanencia en esa área no está permitida.</li> <li>Controlar el tránsito entre Santiago Xalitlintla y San Pedro Nexapa, vía Paso de Cortés.</li> <li>A las autoridades de Protección Civil, mantener sus procedimientos preventivos, de acuerdo con sus planes operativos.</li> <li>A la población se le recomienda elevar la atención a los avisos de las autoridades de su localidad y se exhorta a no acercarse al volcán, y mucho menos al cráter.</li> <li>Mantenerse fuera de cañadas ante posibles flujos de lodo, principalmente en temporada de lluvias.</li> </ol>

### PRONOSTICO DE CAIDA DE CENIZA

En caso de una exhalación de ceniza volcánica, **el pronóstico de trayectoria hacia el este-sureste, cambiando al noreste** (simulando exhalación cada hora en las próximas 6 horas) a su paso por la zona oeste y centro del estado de Puebla, **para las primeras 12 horas de pronóstico** (14:00 a las 02:00 hora local). Posteriormente para las últimas 12 horas de pronóstico, (02:00 a las 14:00 hora local del día siguiente), las trayectorias continuaran sobre la zona centro-este y noreste del estado de Puebla y zona este del estado de Tlaxcala.



SISMOS	Se registró sismo de magnitud de <b>4.1 grados</b> Richter, a las 00:28:07 hrs con localización del epicentro a 96 km al sureste de Salina Cruz, Oaxaca. <b>NO PERCIBIDO EN EL ESTADO DE MORELOS.</b>	
	<b>REPORTE DE DAÑOS A LA POBLACION</b> <b>PROTECCIÓN CIVIL</b> Sin reporte de daños a la población ni a la infraestructura en salud.	



<http://ssm.gob.mx>



Servicios de Salud Morelos



@MorelosSalud

Callejón Borda N°3 Col. Centro C.P. 62000  
 Teléfono (777) 312 62 31 / 314 33 36 ext. 222

Calle Gómez Azcárate No. 205, Col. Lomas de la Selva  
 C.P. 62270, Cuernavaca, Morelos. Tel.: 777 102 25 56

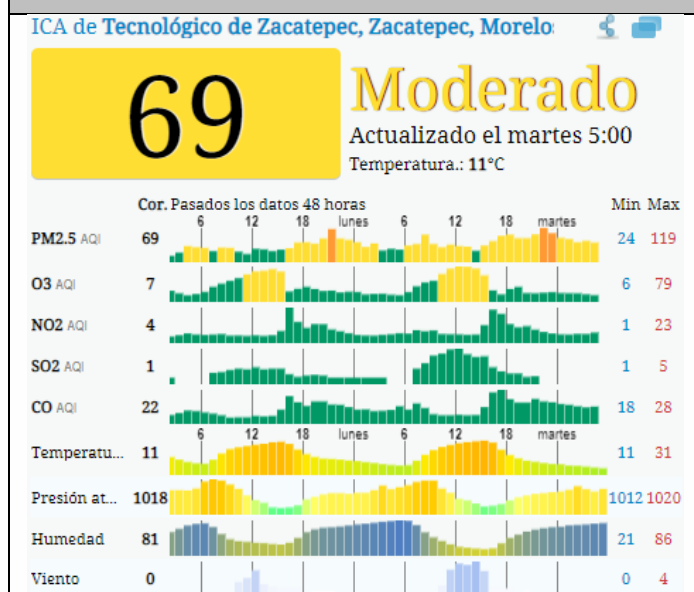


## INFORME DE TEMPERATURAS Y CALIDAD DEL AIRE

Fuente: Comisión Estatal de Agua (CEAGUA)

ICA	CALIDAD DEL AIRE	RECOMENDACIONES A LA POBLACIÓN
0-50	Buena	No se anticipan impactos a la salud cuando la calidad del aire se encuentra en este intervalo.
51-100	Moderada	Las personas extraordinariamente sensitivas deben considerar limitación de los esfuerzos físicos excesivos y prolongados al aire.
101-150	Dañina a la salud de los grupos sensitivos	Los niños adultos activos, y personas con enfermedades respiratorias tales como el asma, deben evitar los esfuerzos físicos excesivos y prolongados al aire.
151-200	Dañina a la salud	Los niños adultos activos, y personas con enfermedades respiratorias tales como el asma, deben evitar los esfuerzos físicos excesivos y prolongados al aire libre; las demás personas, especialmente los niños, deben limitar los esfuerzos excesivos y prolongados al aire libre.
201-300	Muy dañina a la salud	Los niños adultos activos, y personas con enfermedades respiratorias tales como el asma, deben evitar todos los esfuerzos excesivos al aire libre; las demás personas, especialmente los niños, deben limitar los esfuerzos físicos excesivos al aire libre.
300+	Arriesgado	

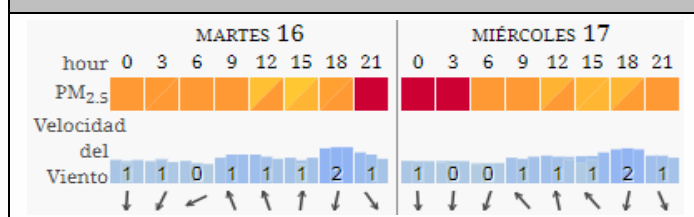
### CALIDAD DEL AIRE CUERNAVACA, MORELOS.



### PRONOSTICO DE TEMPERATURAS POR MUNICIPIO

Municipio	Máx	Mín	Municipio	Máx	Mín
Amacuzac	32°	13°	Puente de Ixtla	33°	14°
Axochiapan	33°	15°	Temixco	31°	14°
Ayala	32°	15°	Tepalcingo	31°	14°
Cuautla	28°	14°	Tepoztlán	28°	11°
Cuernavaca	26°	11°	Tlaltizapan	30°	14°
Huitzilac	20°	5°	Tlaquiltenango	35°	15°
Jiutepec	27°	13°	Zacatepec	30°	14°
Jojutla	33°	17°	Zacualpan de Amilpas	24°	10°

### PRONOSTICO DE LA CALIDAD DEL AIRE



### TEMPERATURAS MAXIMAS Y MINIMAS, ÚLTIMAS 24 HRS

Mínimas	Máximas
Huitzilac 20° 5°	35° 15° Tlaquiltenango
Tetela del Volcán 20° 9°	33° 17° Jojutla
Totolapan 21° 9°	33° 15° Axochiapan
Ocuituco 22° 10°	33° 14° Puente de Ixtla



<http://ssm.gob.mx>



Servicios de Salud Morelos



@MorelosSalud

Callejón Borda N°3 Col. Centro C.P. 62000  
 Teléfono (777) 312 62 31 / 314 33 36 ext. 222

Calle Gómez Azcárate No. 205, Col. Lomas de la Selva  
 C.P. 62270, Cuernavaca, Morelos. Tel.: 777 102 25 56



**MORELOS**  
2018 - 2024

**SERVICIOS  
DE SALUD**

**Fecha:** 16 de noviembre del 2021  
**Semana Epidemiológica:** 46  
**Área:** Coordinación de Vigilancia Epidemiológica, **UIES.**

## INFORME DE MONITOREO EPIDEMIOLÓGICO

**Fuente:** Jurisdicciones Sanitarias del estado de Morelos.

### **JURISDICCION SANITARIA I:**

- SIN EVENTOS EXTRAORDINARIOS.

### **JURISDICCION SANITARIA II:**

- SIN EVENTOS EXTRAORDINARIOS.

### **JURISDICCION SANITARIA III:**

- SIN EVENTOS EXTRAORDINARIOS.



<http://ssm.gob.mx>



Servicios de Salud Morelos



@MorelosSalud

Callejón Borda N°3 Col. Centro C.P. 62000  
Teléfono (777) 312 62 31 / 314 33 36 ext. 222

**Calle Gómez Azcárate No. 205, Col. Lomas de la Selva  
C.P. 62270, Cuernavaca, Morelos. Tel.: 777 102 25 56**